

ОПИСАНИЕ МЕСТОПОЛОЖЕНИЯ ГРАНИЦ**Граница населенного пункта село Янтарное Прохладненского муниципального района КБР**

(наименование объекта, местоположение границ которого описано (далее - объект))

Сведения об объекте

№ п/п	Характеристики объекта	Описание характеристик
1	2	3
1	Местоположение объекта	Граница населенного пункта село Янтарное Прохладненского муниципального района КБР
2	Площадь объекта \pm величина погрешности определения площади ($P \pm \Delta P$)	1115540 \pm 370 кв.м
3	Иные характеристики объекта	—

ОПИСАНИЕ МЕСТОПОЛОЖЕНИЯ ГРАНИЦ

Граница населенного пункта село Янтарное Прохладненского муниципального района КБР

(наименование объекта, местоположение границ которого описано (далее – объект))

Сведения о местоположении границ объекта

1. Система координат МСК-07, зона I

2. Сведения о характерных точках границ объекта

Обозначение характерных точек границ	Координаты, м		Метод определения координат характерной точки	Средняя квадратическая погрешность положения характерной точки (M _t), м	Описание обозначения точки на местности (при наличии)
	X	Y			
1	2	3	4	5	6
1	536518.08	291845.78	Картометрический метод	1.00	-
2	536549.67	291867.35	Картометрический метод	1.00	-
3	536553.15	291989.16	Картометрический метод	1.00	-
4	536570.90	292026.45	Картометрический метод	1.00	-
5	536498.03	292137.25	Картометрический метод	1.00	-
6	536497.38	292140.73	Картометрический метод	1.00	-
7	536524.81	292173.96	Картометрический метод	1.00	-
8	536537.28	292189.92	Картометрический метод	1.00	-
9	536549.12	292206.71	Картометрический метод	1.00	-
10	536564.94	292220.05	Картометрический метод	1.00	-
11	536576.80	292233.58	Картометрический метод	1.00	-
12	536585.33	292263.77	Картометрический метод	1.00	-
13	536595.85	292283.68	Картометрический метод	1.00	-
14	536604.39	292303.63	Картометрический метод	1.00	-
15	536609.03	292322.37	Картометрический метод	1.00	-
16	536614.12	292342.96	Картометрический метод	1.00	-
17	536617.13	292359.33	Картометрический метод	1.00	-
18	536619.82	292395.47	Картометрический метод	1.00	-
19	536628.97	292422.80	Картометрический метод	1.00	-
20	536639.19	292430.56	Картометрический метод	1.00	-

ОПИСАНИЕ МЕСТОПОЛОЖЕНИЯ ГРАНИЦ**Граница населенного пункта село Янтарное Прохладненского муниципального района КБР**

(наименование объекта, местоположение границ которого описано (далее – объект))

Сведения о местоположении границ объекта

1	2	3	4	5	6
21	536667.97	292465.49	Картометрический метод	1.00	-
22	536714.02	292521.42	Картометрический метод	1.00	-
23	536748.78	292585.56	Картометрический метод	1.00	-
24	536724.35	292704.17	Картометрический метод	1.00	-
25	536725.87	292705.26	Картометрический метод	1.00	-
26	536719.09	292743.87	Картометрический метод	1.00	-
27	536708.17	292767.33	Картометрический метод	1.00	-
28	536703.17	292790.70	Картометрический метод	1.00	-
29	536699.95	292831.49	Картометрический метод	1.00	-
30	536701.73	292838.94	Картометрический метод	1.00	-
31	536716.83	292861.98	Картометрический метод	1.00	-
32	536709.64	292864.49	Картометрический метод	1.00	-
33	536701.37	292864.84	Картометрический метод	1.00	-
34	536697.58	292865.31	Картометрический метод	1.00	-
35	536660.58	292862.85	Картометрический метод	1.00	-
36	536642.03	292866.79	Картометрический метод	1.00	-
37	536620.94	292866.90	Картометрический метод	1.00	-
38	536605.61	292863.09	Картометрический метод	1.00	-
39	536594.19	292871.92	Картометрический метод	1.00	-
40	536572.34	292875.15	Картометрический метод	1.00	-
41	536557.42	292870.28	Картометрический метод	1.00	-
42	536533.40	292853.81	Картометрический метод	1.00	-
43	536520.55	292847.81	Картометрический метод	1.00	-
44	536496.60	292843.20	Картометрический метод	1.00	-
45	536466.37	292841.08	Картометрический метод	1.00	-

ОПИСАНИЕ МЕСТОПОЛОЖЕНИЯ ГРАНИЦ

Граница населенного пункта село Янтарное Прохладненского муниципального района КБР

(наименование объекта, местоположение границ которого описано (далее – объект))

Сведения о местоположении границ объекта

1	2	3	4	5	6
46	536455.10	292840.48	Картометрический метод	1.00	-
47	536438.65	292838.24	Картометрический метод	1.00	-
48	536410.06	292831.81	Картометрический метод	1.00	-
49	536372.40	292824.40	Картометрический метод	1.00	-
50	536350.40	292820.52	Картометрический метод	1.00	-
51	536338.30	292823.72	Картометрический метод	1.00	-
52	536326.11	292829.41	Картометрический метод	1.00	-
53	536313.72	292836.91	Картометрический метод	1.00	-
54	536305.26	292846.98	Картометрический метод	1.00	-
55	536293.12	292856.45	Картометрический метод	1.00	-
56	536280.53	292862.20	Картометрический метод	1.00	-
57	536264.35	292866.13	Картометрический метод	1.00	-
58	536250.85	292868.00	Картометрический метод	1.00	-
59	536242.67	292868.77	Картометрический метод	1.00	-
60	536172.21	292877.18	Картометрический метод	1.00	-
61	536155.89	292877.20	Картометрический метод	1.00	-
62	536151.93	292877.44	Картометрический метод	1.00	-
63	536151.39	292850.46	Картометрический метод	1.00	-
64	536161.72	292706.87	Картометрический метод	1.00	-
65	536159.60	292686.47	Картометрический метод	1.00	-
66	536097.88	292692.81	Картометрический метод	1.00	-
67	536117.84	292888.91	Картометрический метод	1.00	-
68	536111.85	292889.63	Картометрический метод	1.00	-
69	536068.13	292882.65	Картометрический метод	1.00	-
70	535962.57	292867.75	Картометрический метод	1.00	-

ОПИСАНИЕ МЕСТОПОЛОЖЕНИЯ ГРАНИЦ**Граница населенного пункта село Янтарное Прохладненского муниципального района КБР**

(наименование объекта, местоположение границ которого описано (далее – объект))

Сведения о местоположении границ объекта

1	2	3	4	5	6
71	535939.01	292864.56	Картометрический метод	1.00	-
72	535882.61	292853.80	Картометрический метод	1.00	-
73	535830.35	292847.30	Картометрический метод	1.00	-
74	535775.52	292839.47	Картометрический метод	1.00	-
75	535724.74	292832.39	Картометрический метод	1.00	-
76	535749.38	292682.28	Картометрический метод	1.00	-
77	535752.82	292656.57	Картометрический метод	1.00	-
78	535754.74	292636.40	Картометрический метод	1.00	-
79	535754.76	292623.29	Картометрический метод	1.00	-
80	535752.80	292601.87	Картометрический метод	1.00	-
81	535744.67	292552.00	Картометрический метод	1.00	-
82	535741.36	292531.33	Картометрический метод	1.00	-
83	535708.44	292314.19	Картометрический метод	1.00	-
84	535701.86	292270.33	Картометрический метод	1.00	-
85	535696.36	292231.03	Картометрический метод	1.00	-
86	535693.65	292211.64	Картометрический метод	1.00	-
87	535674.58	292212.43	Картометрический метод	1.00	-
88	535667.82	292211.97	Картометрический метод	1.00	-
89	535663.71	292212.28	Картометрический метод	1.00	-
90	535659.51	292212.60	Картометрический метод	1.00	-
91	535647.65	292213.50	Картометрический метод	1.00	-
92	535648.00	292218.00	Картометрический метод	1.00	-
93	535584.00	292223.00	Картометрический метод	1.00	-
94	535579.00	292158.00	Картометрический метод	1.00	-
95	535506.00	292138.00	Картометрический метод	1.00	-

ОПИСАНИЕ МЕСТОПОЛОЖЕНИЯ ГРАНИЦ**Граница населенного пункта село Янтарное Прохладненского муниципального района КБР**

(наименование объекта, местоположение границ которого описано (далее – объект))

Сведения о местоположении границ объекта

1	2	3	4	5	6
96	535511.37	292088.61	Картометрический метод	1.00	-
97	535519.72	292038.05	Картометрический метод	1.00	-
98	535534.12	291971.35	Картометрический метод	1.00	-
99	535542.10	291954.19	Картометрический метод	1.00	-
100	535549.95	291936.83	Картометрический метод	1.00	-
101	535567.15	291903.81	Картометрический метод	1.00	-
102	535586.06	291872.26	Картометрический метод	1.00	-
103	535584.21	291864.43	Картометрический метод	1.00	-
104	535619.46	291777.84	Картометрический метод	1.00	-
105	535639.24	291758.19	Картометрический метод	1.00	-
106	535676.18	291721.51	Картометрический метод	1.00	-
107	535709.28	291690.29	Картометрический метод	1.00	-
108	535725.78	291691.46	Картометрический метод	1.00	-
109	535841.28	291701.26	Картометрический метод	1.00	-
110	535894.55	291705.14	Картометрический метод	1.00	-
111	535912.64	291706.45	Картометрический метод	1.00	-
112	535939.51	291551.93	Картометрический метод	1.00	-
113	535965.73	291399.21	Картометрический метод	1.00	-
114	535990.31	291259.28	Картометрический метод	1.00	-
115	535991.04	291255.16	Картометрический метод	1.00	-
116	536257.05	291299.11	Картометрический метод	1.00	-
117	536227.11	291402.91	Картометрический метод	1.00	-
118	536219.83	291404.19	Картометрический метод	1.00	-
119	536202.75	291423.35	Картометрический метод	1.00	-
120	536175.41	291451.11	Картометрический метод	1.00	-

ОПИСАНИЕ МЕСТОПОЛОЖЕНИЯ ГРАНИЦ**Граница населенного пункта село Янтарное Прохладненского муниципального района КБР**

(наименование объекта, местоположение границ которого описано (далее – объект))

Сведения о местоположении границ объекта

1	2	3	4	5	6
121	536155.72	291469.35	Картометрический метод	1.00	-
122	536133.56	291485.88	Картометрический метод	1.00	-
123	536121.19	291499.70	Картометрический метод	1.00	-
124	536111.09	291509.05	Картометрический метод	1.00	-
125	536105.60	291518.49	Картометрический метод	1.00	-
126	536099.71	291527.24	Картометрический метод	1.00	-
127	536096.27	291550.17	Картометрический метод	1.00	-
128	536094.36	291569.47	Картометрический метод	1.00	-
129	536093.07	291579.21	Картометрический метод	1.00	-
130	536090.97	291590.29	Картометрический метод	1.00	-
131	536086.81	291602.71	Картометрический метод	1.00	-
132	536080.89	291613.22	Картометрический метод	1.00	-
133	536071.91	291623.06	Картометрический метод	1.00	-
134	536065.89	291630.89	Картометрический метод	1.00	-
135	536062.23	291639.03	Картометрический метод	1.00	-
136	536055.05	291657.93	Картометрический метод	1.00	-
137	536050.08	291674.55	Картометрический метод	1.00	-
138	536047.98	291690.22	Картометрический метод	1.00	-
139	536046.54	291705.17	Картометрический метод	1.00	-
140	536052.56	291708.78	Картометрический метод	1.00	-
141	536064.13	291716.34	Картометрический метод	1.00	-
142	536091.52	291724.73	Картометрический метод	1.00	-
143	536124.73	291727.44	Картометрический метод	1.00	-
144	536146.50	291734.94	Картометрический метод	1.00	-
145	536178.47	291739.80	Картометрический метод	1.00	-

ОПИСАНИЕ МЕСТОПОЛОЖЕНИЯ ГРАНИЦ**Граница населенного пункта село Янтарное Прохладненского муниципального района КБР**

(наименование объекта, местоположение границ которого описано (далее – объект))

Сведения о местоположении границ объекта

1	2	3	4	5	6
146	536215.30	291736.88	Картометрический метод	1.00	-
147	536240.60	291731.34	Картометрический метод	1.00	-
148	536248.60	291729.12	Картометрический метод	1.00	-
149	536249.32	291729.30	Картометрический метод	1.00	-
150	536253.64	291739.43	Картометрический метод	1.00	-
151	536258.73	291752.80	Картометрический метод	1.00	-
152	536261.65	291772.66	Картометрический метод	1.00	-
153	536270.56	291825.79	Картометрический метод	1.00	-
154	536276.17	291855.30	Картометрический метод	1.00	-
155	536278.35	291872.54	Картометрический метод	1.00	-
156	536274.71	291882.73	Картометрический метод	1.00	-
157	536278.30	291898.31	Картометрический метод	1.00	-
158	536277.73	291912.65	Картометрический метод	1.00	-
159	536283.08	291925.53	Картометрический метод	1.00	-
160	536284.74	291946.31	Картометрический метод	1.00	-
161	536305.26	291949.92	Картометрический метод	1.00	-
162	536322.80	291954.64	Картометрический метод	1.00	-
163	536347.74	291984.91	Картометрический метод	1.00	-
164	536357.45	292000.09	Картометрический метод	1.00	-
165	536368.36	291995.56	Картометрический метод	1.00	-
166	536370.25	291993.46	Картометрический метод	1.00	-
167	536412.18	291947.52	Картометрический метод	1.00	-
168	536433.64	291937.23	Картометрический метод	1.00	-
1	536518.08	291845.78	Картометрический метод	1.00	-

ОПИСАНИЕ МЕСТОПОЛОЖЕНИЯ ГРАНИЦ**Граница населенного пункта село Янтарное Прохладненского муниципального района КБР**

(наименование объекта, местоположение границ которого описано (далее – объект)

Сведения о местоположении границ объекта**3. Сведения о характерных точках части (частей) границы объекта**

Обозначение характерных точек части границы	Координаты, м		Метод определения координат характерной точки	Средняя квадратическая погрешность положения характерной точки (M_t), м	Описание обозначения точки на местности (при наличии)
	X	Y			
1	2	3	4	5	6
Часть №					

ОПИСАНИЕ МЕСТОПОЛОЖЕНИЯ ГРАНИЦ

Граница населенного пункта село Янтарное Прохладненского муниципального района КБР

(наименование объекта, местоположение границ которого описано (далее – объект))

Сведения о местоположении измененных (уточненных) границ объекта

1. Система координат *МСК-07, зона 1*

2. Сведения о характерных точках границ объекта

Обозначение характерных точек границ	Существующие координаты, м		Измененные (уточненные) координаты, м		Метод определения координат характерной точки	Средняя квадратическая погрешность положения характерной точки (M_t), м	Описание обозначения точки на местности (при наличии)
	X	Y	X	Y			
1	2	3	4	5	6	7	8
—	—	—	—	—	—	—	—

3. Сведения о характерных точках части (частей) границы объекта

Часть №

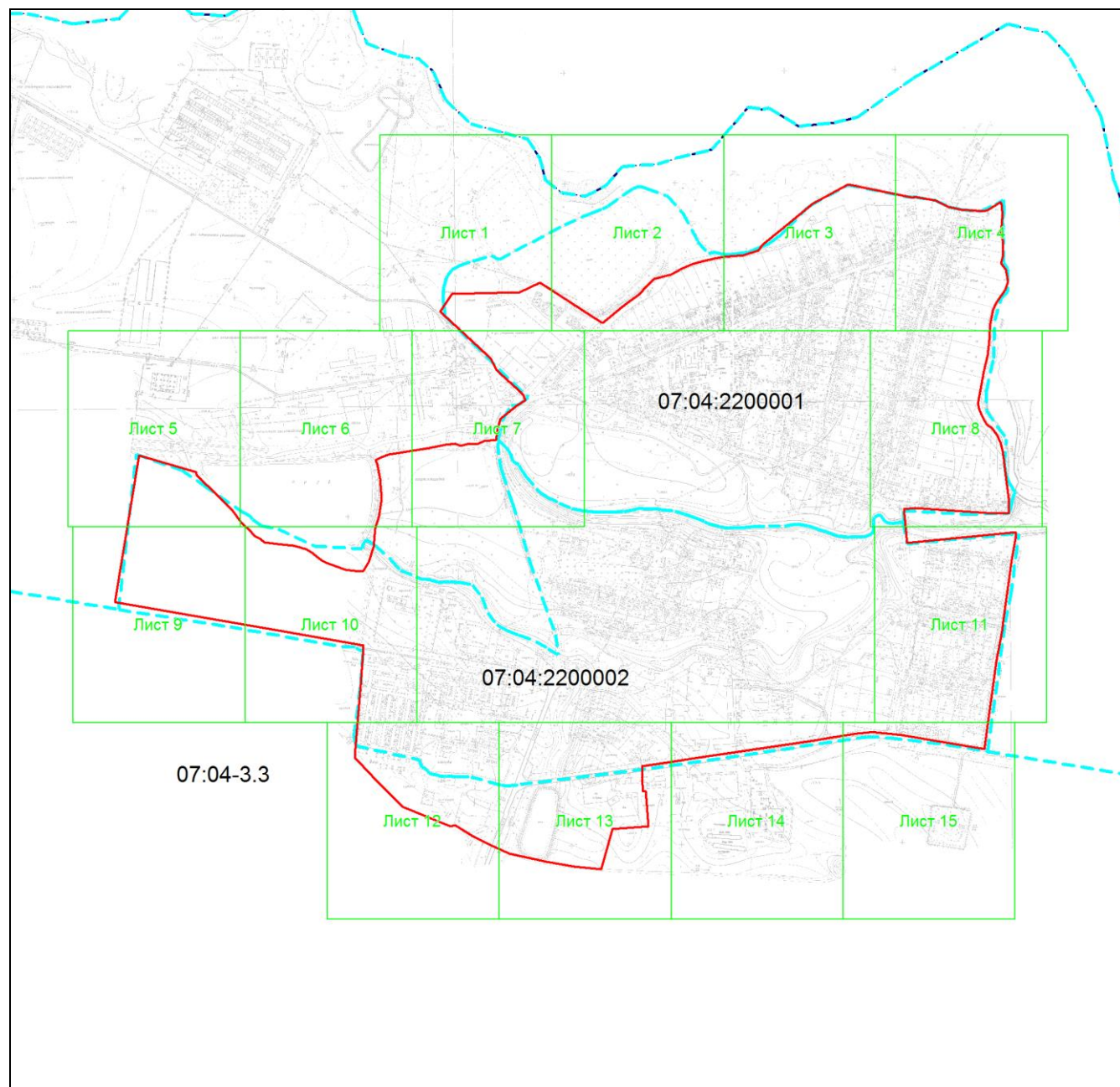
Обозначение характерных точек границ	Существующие координаты, м		Измененные (уточненные) координаты, м		Метод определения координат характерной точки	Средняя квадратическая погрешность положения характерной точки (M_t), м	Описание обозначения точки на местности (при наличии)
	X	Y	X	Y			
1	2	3	4	5	6	7	8
—	—	—	—	—	—	—	—

ОПИСАНИЕ МЕСТОПОЛОЖЕНИЯ ГРАНИЦ

Граница населенного пункта село Янтарное Прохладненского муниципального района КБР
 (наименование объекта, местоположение границ которого описано (далее – объект))

План границ объекта

Основной лист



Масштаб 1: 11500

Используемые условные знаки и обозначения:




– область выносного листа,

23

– номер выносного листа.

Остальные используемые условные знаки и обозначения приведены на отдельной странице в конце раздела.

Подпись  К. Ю. Кишукоев. Дата 1 марта 2022 г.

Место для оттиска печати (при наличии) лица, составившего описание местоположения границ объекта

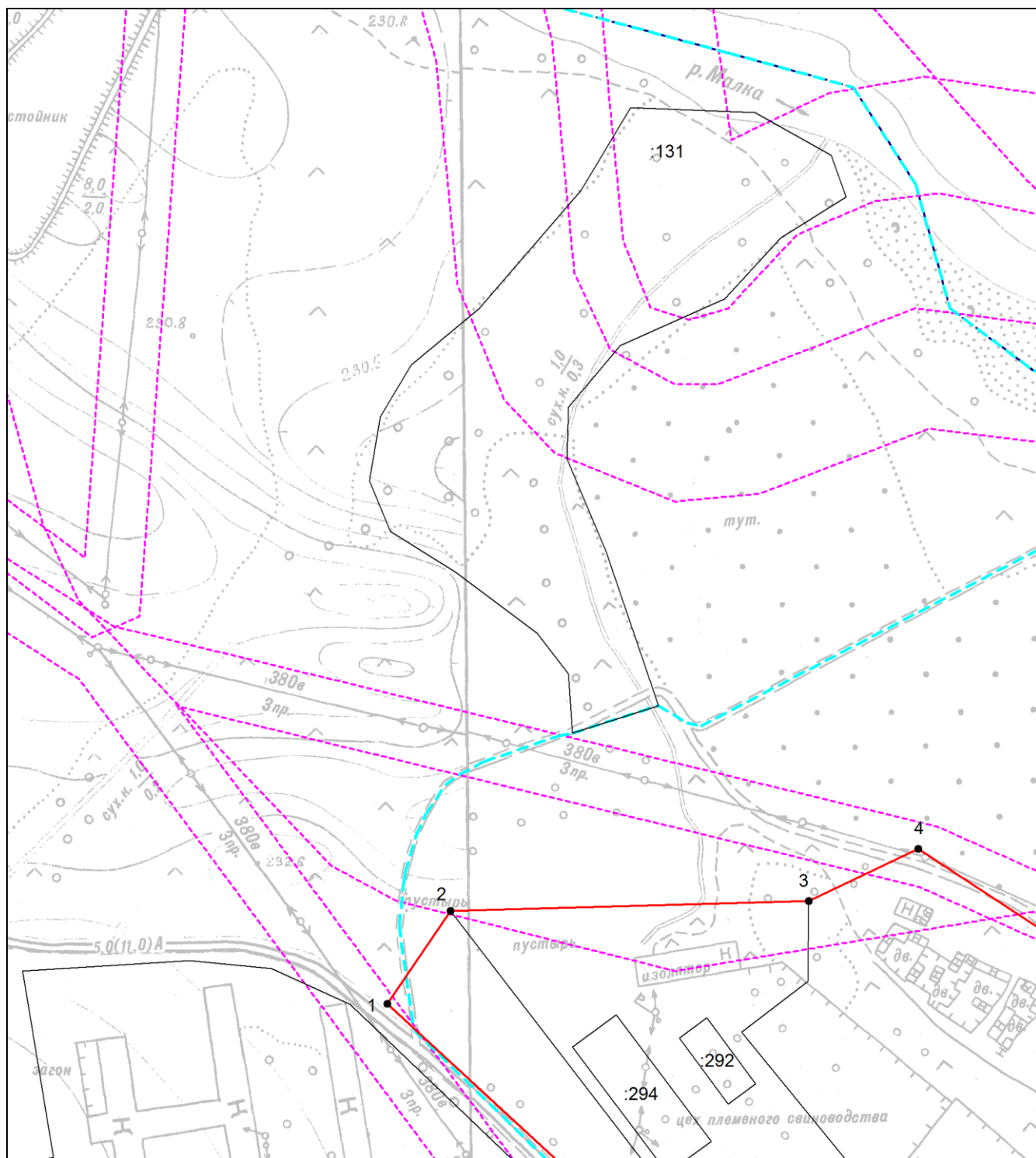


ОПИСАНИЕ МЕСТОПОЛОЖЕНИЯ ГРАНИЦ

Граница населенного пункта село Янтарное Прохладненского муниципального района КБР
 (наименование объекта, местоположение границ которого описано (далее – объект))

План границ объекта

Выносной лист №1



Масштаб 1:2000

Используемые условные знаки и обозначения приведены на отдельной странице в конце раздела.

Подпись Кишуков С. Ю. Дата 1 марта 2022 г.

Место для оттиска печати (при наличии) лица, составившего описание местоположения границ объекта

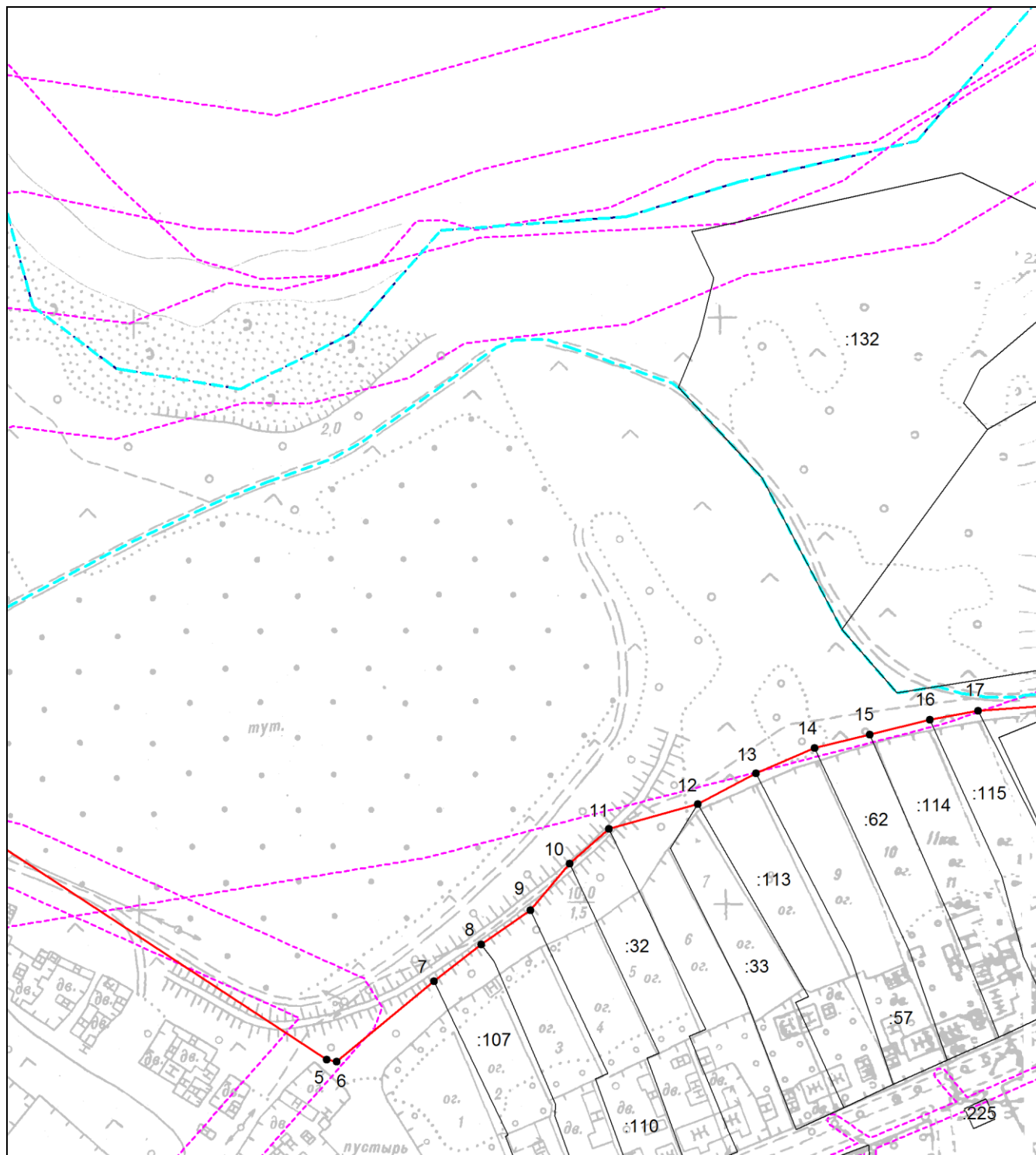


ОПИСАНИЕ МЕСТОПОЛОЖЕНИЯ ГРАНИЦ

Граница населенного пункта село Янтарное Прохладненского муниципального района КБР
(наименование объекта, местоположение границ которого описано (далее – объект))

План границ объекта

Выносной лист №2



Масштаб 1:2000

Используемые условные знаки и обозначения приведены на отдельной странице в конце раздела.

Подпись Кишуков С. Ю. Дата 1 марта 2022 г.

Место для оттиска печати (при наличии) лица, составившего описание местоположения границ объекта

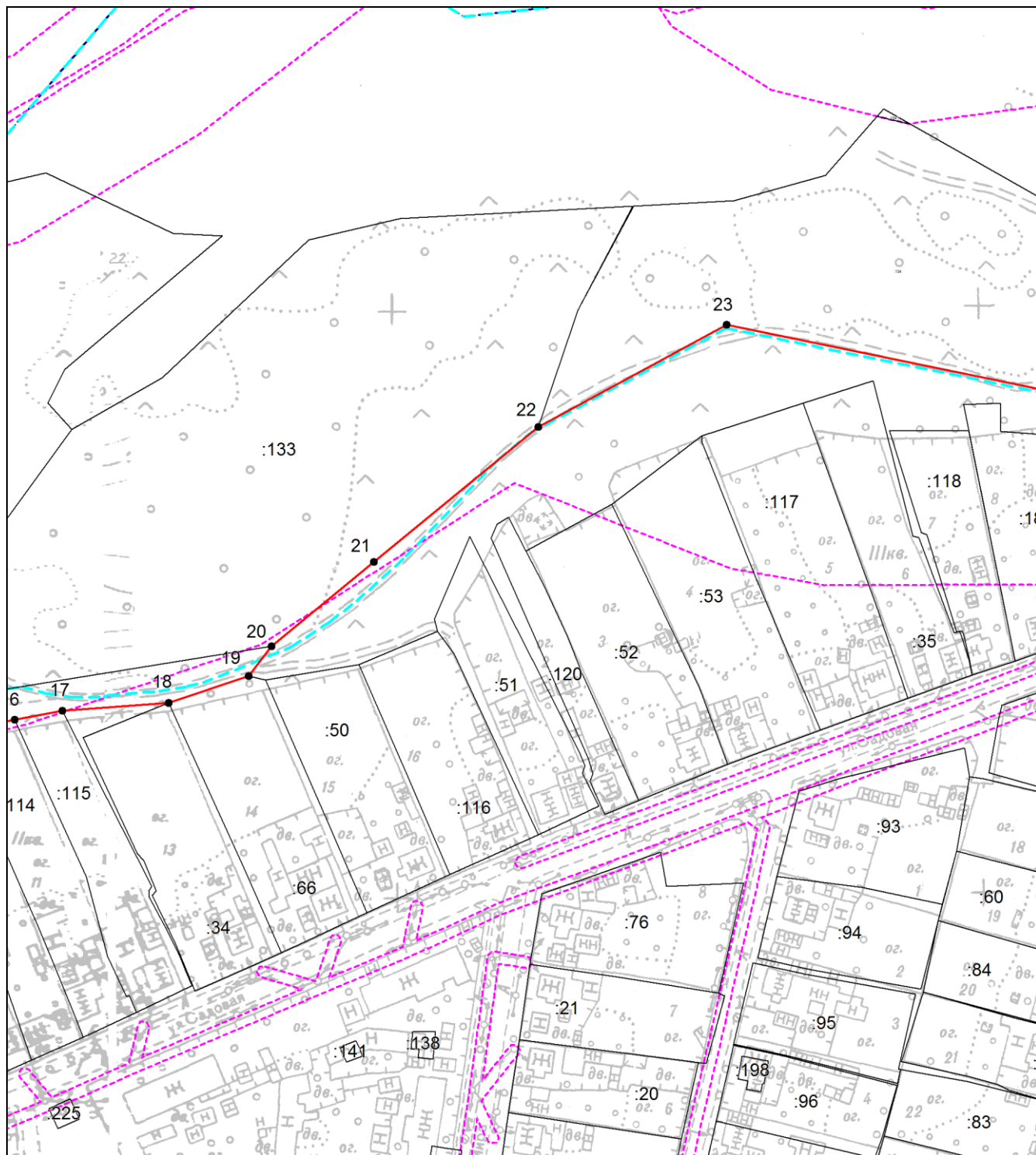


ОПИСАНИЕ МЕСТОПОЛОЖЕНИЯ ГРАНИЦ

Граница населенного пункта село Янтарное Прохладненского муниципального района КБР
(наименование объекта, местоположение границ которого описано (далее – объект))

План границ объекта

Выносной лист №3



Масштаб 1:2000

Используемые условные знаки и обозначения приведены на отдельной странице в конце раздела.

Подпись Кишуков С. Ю. Дата 1 марта 2022 г.

Место для оттиска печати (при наличии) лица, составившего описание местоположения границ объекта

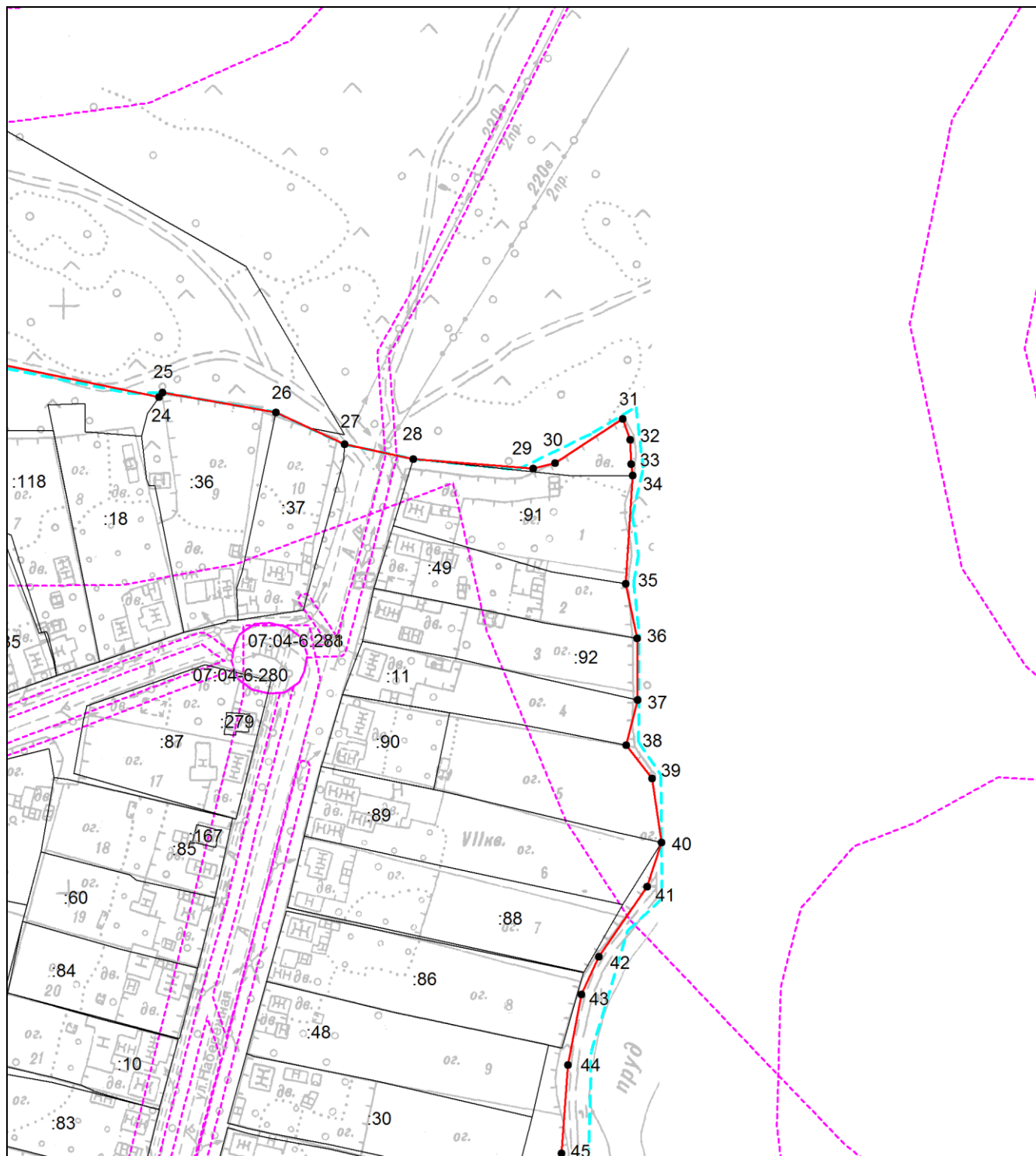


ОПИСАНИЕ МЕСТОПОЛОЖЕНИЯ ГРАНИЦ

Граница населенного пункта село Янтарное Прохладненского муниципального района КБР
(наименование объекта, местоположение границ которого описано (далее – объект))

План границ объекта

Выносной лист №4



Масштаб 1:2000

Используемые условные знаки и обозначения приведены на отдельной странице в конце раздела.

Подпись Кишуков С. Ю. Дата 1 марта 2022 г.

Место для оттиска печати (при наличии) лица, составившего описание местоположения границ объекта



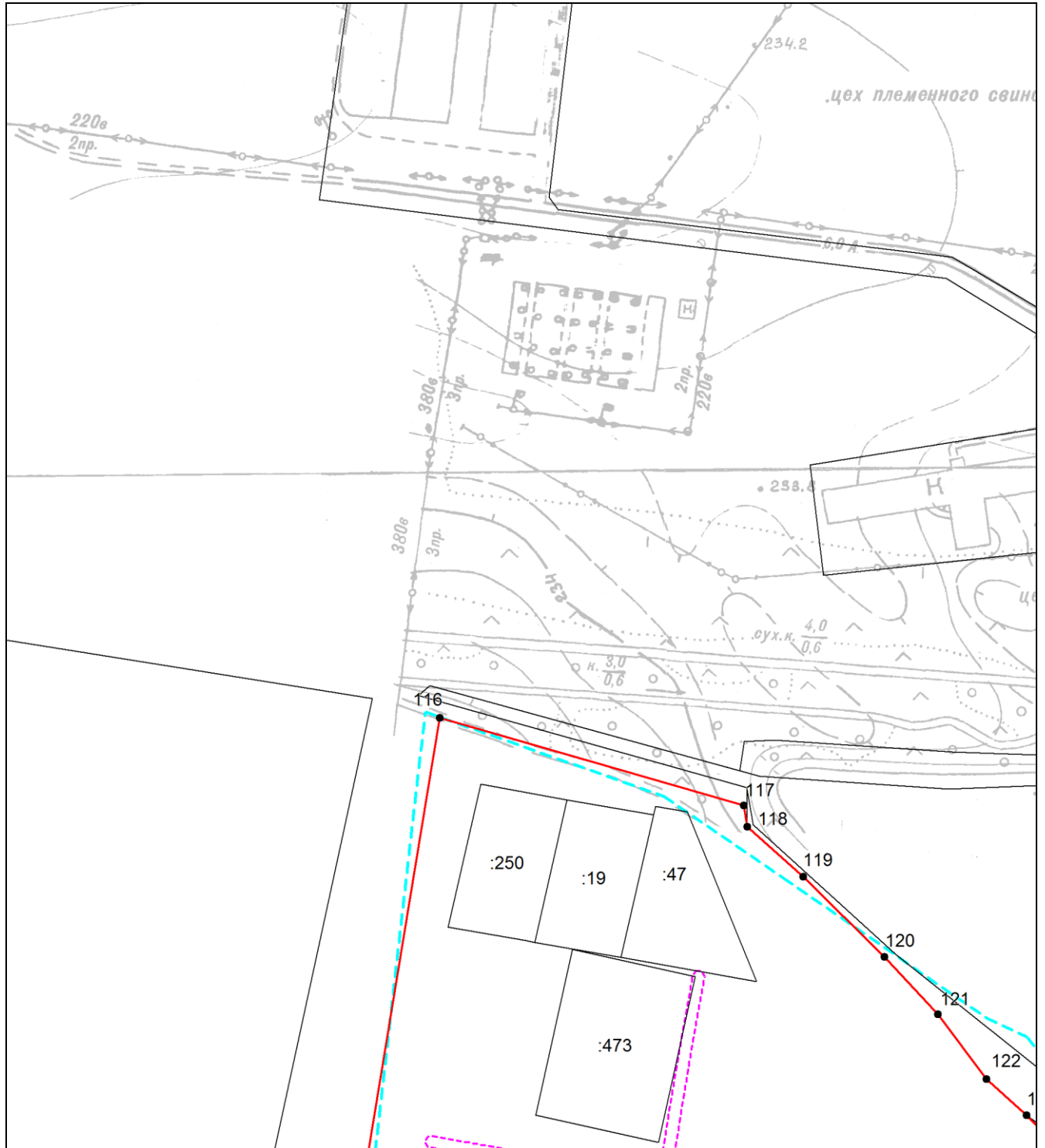
ОПИСАНИЕ МЕСТОПОЛОЖЕНИЯ ГРАНИЦ

Граница населенного пункта село Янтарное Прохладненского муниципального района КБР

(наименование объекта, местоположение границ которого описано (далее – объект))

План границ объекта

Выносной лист №5



Масштаб 1:2000

Используемые условные знаки и обозначения приведены на отдельной странице в конце раздела.

Подпись Кишуков С. Ю. Дата 1 марта 2022 г.

Место для оттиска печати (при наличии) лица, составившего описание местоположения границ объекта

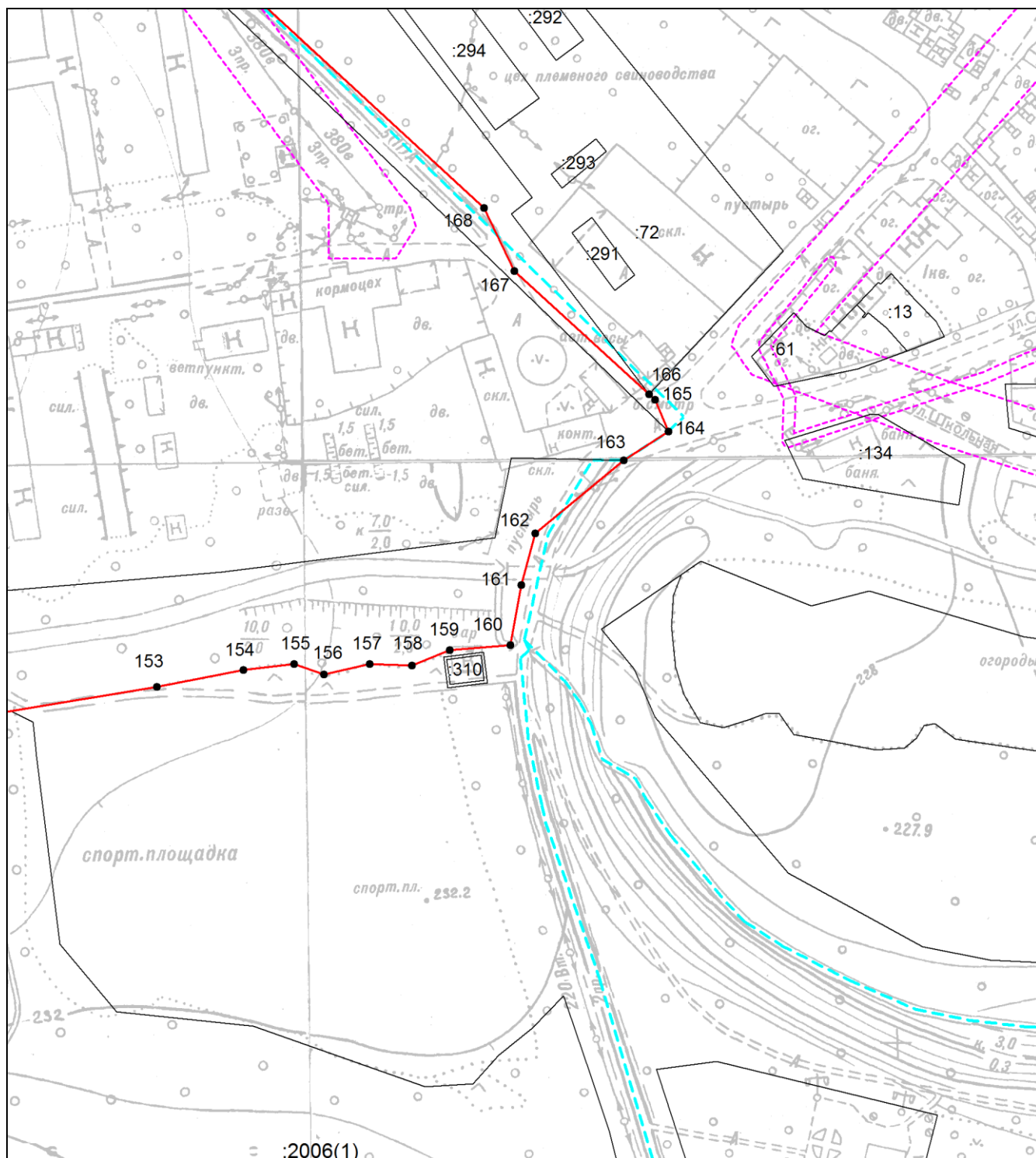


ОПИСАНИЕ МЕСТОПОЛОЖЕНИЯ ГРАНИЦ

Граница населенного пункта село Янтарное Прохладненского муниципального района КБР
(наименование объекта, местоположение границ которого описано (далее – объект))

План границ объекта

Выносной лист №7



Масштаб 1:2000

Используемые условные знаки и обозначения приведены на отдельной странице в конце раздела.

Подпись Кишуков С. Ю. Дата 1 марта 2022 г.

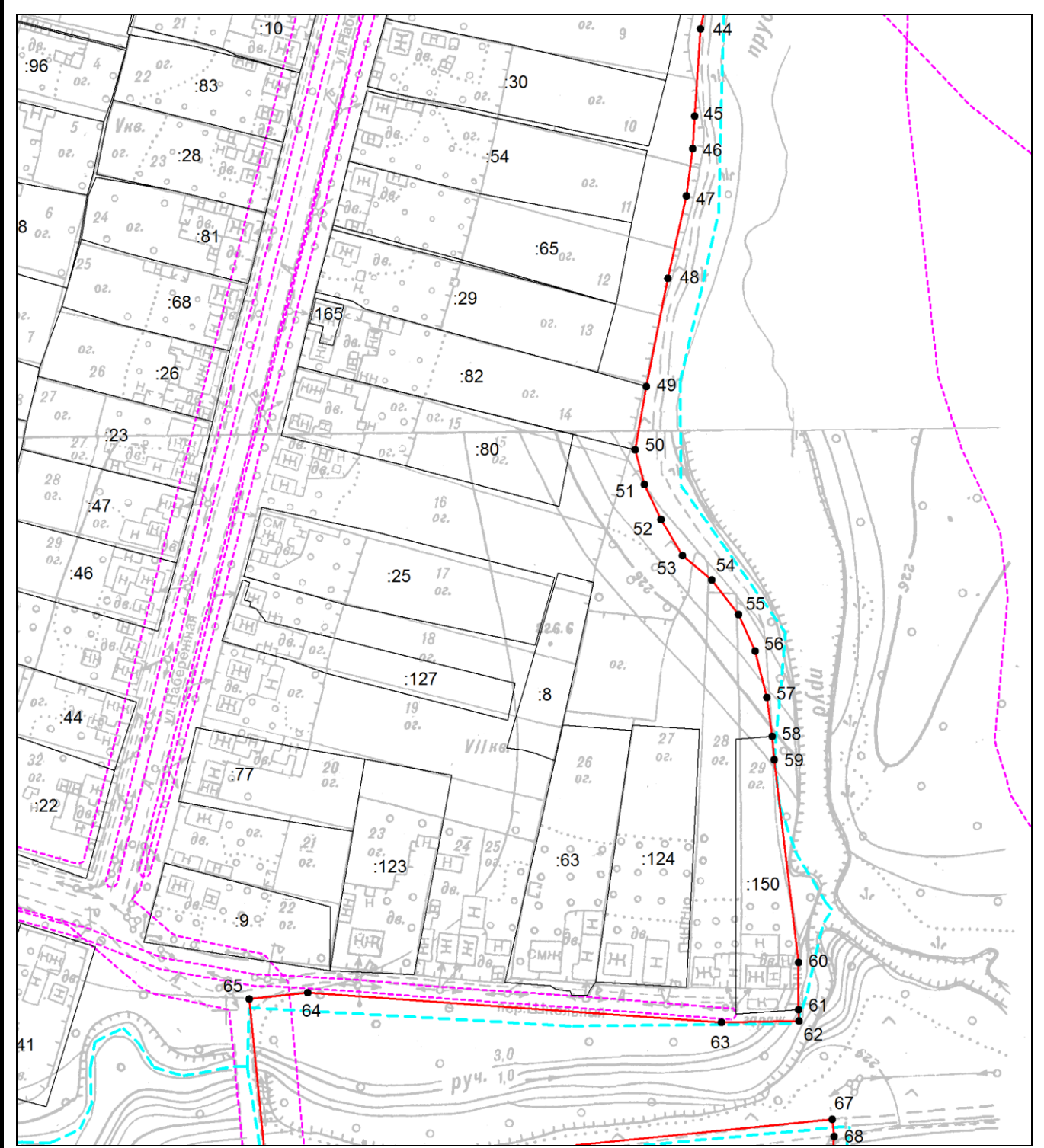
Место для оттиска печати (при наличии) лица, составившего описание местоположения границ объекта



Граница населенного пункта село Янтариное Прохладненского муниципального района КБР
(наименование объекта, местоположение границ которого описано (далее – объект)

План границ объекта

Выносной лист №8



Масштаб 1:2000

Подпись *Кишуков С. Ю.* Дата *1 марта 2022 г.*

Квалификационный

Место для оттиска печати (при наличии) лица, составившего описание местоположения границ объекта



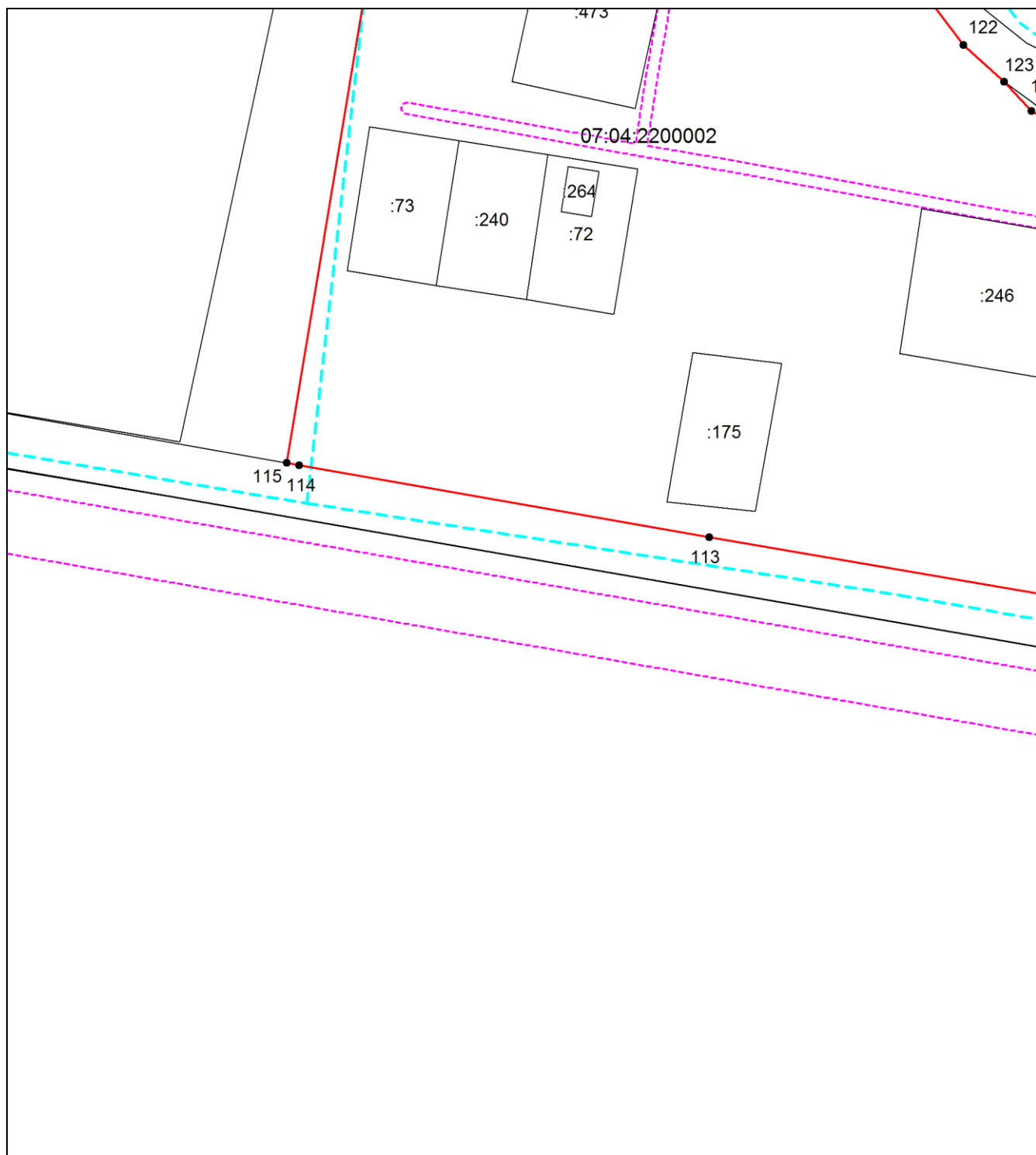
ОПИСАНИЕ МЕСТОПОЛОЖЕНИЯ ГРАНИЦ

Граница населенного пункта село Янтарное Прохладненского муниципального района КБР

(наименование объекта, местоположение границ которого описано (далее – объект))

План границ объекта

Выносной лист №9



Масштаб 1:2000

Используемые условные знаки и обозначения приведены на отдельной странице в конце раздела.

Подпись Кишиуков С. Ю. Дата 1 марта 2022 г.

Место для оттиска печати (при наличии) лица, составившего описание местоположения границ объекта

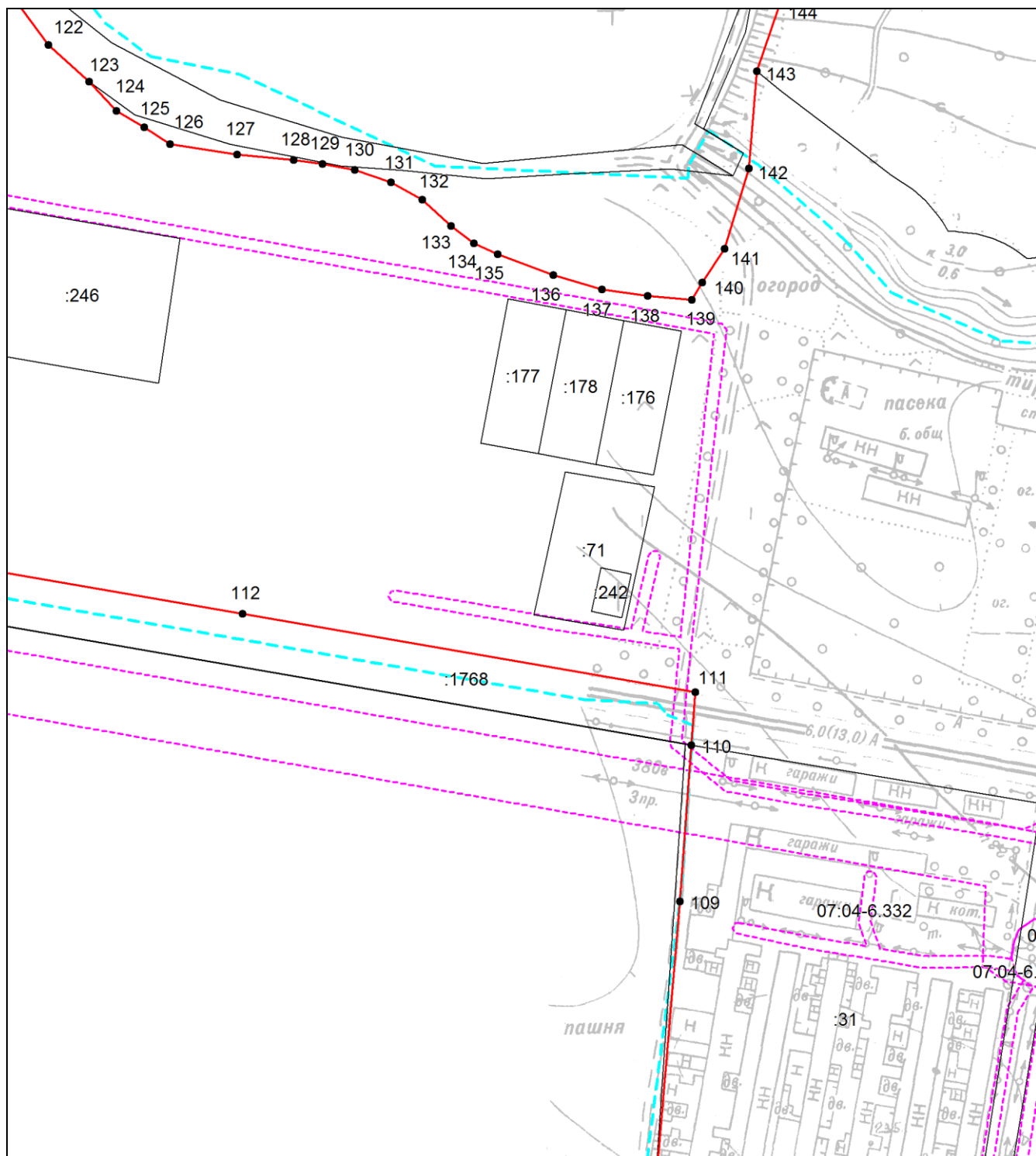


ОПИСАНИЕ МЕСТОПОЛОЖЕНИЯ ГРАНИЦ

Граница населенного пункта село Янтарное Прохладненского муниципального района КБР
(наименование объекта, местоположение границ которого описано (далее – объект))

План границ объекта

Выносной лист №10



Масштаб 1:2000

Используемые условные знаки и обозначения приведены на отдельной странице в конце раздела.

Подпись Кишуков С. Ю. Дата 1 марта 2022 г.

Место для оттиска печати (при наличии) лица, составившего описание местоположения границ объекта

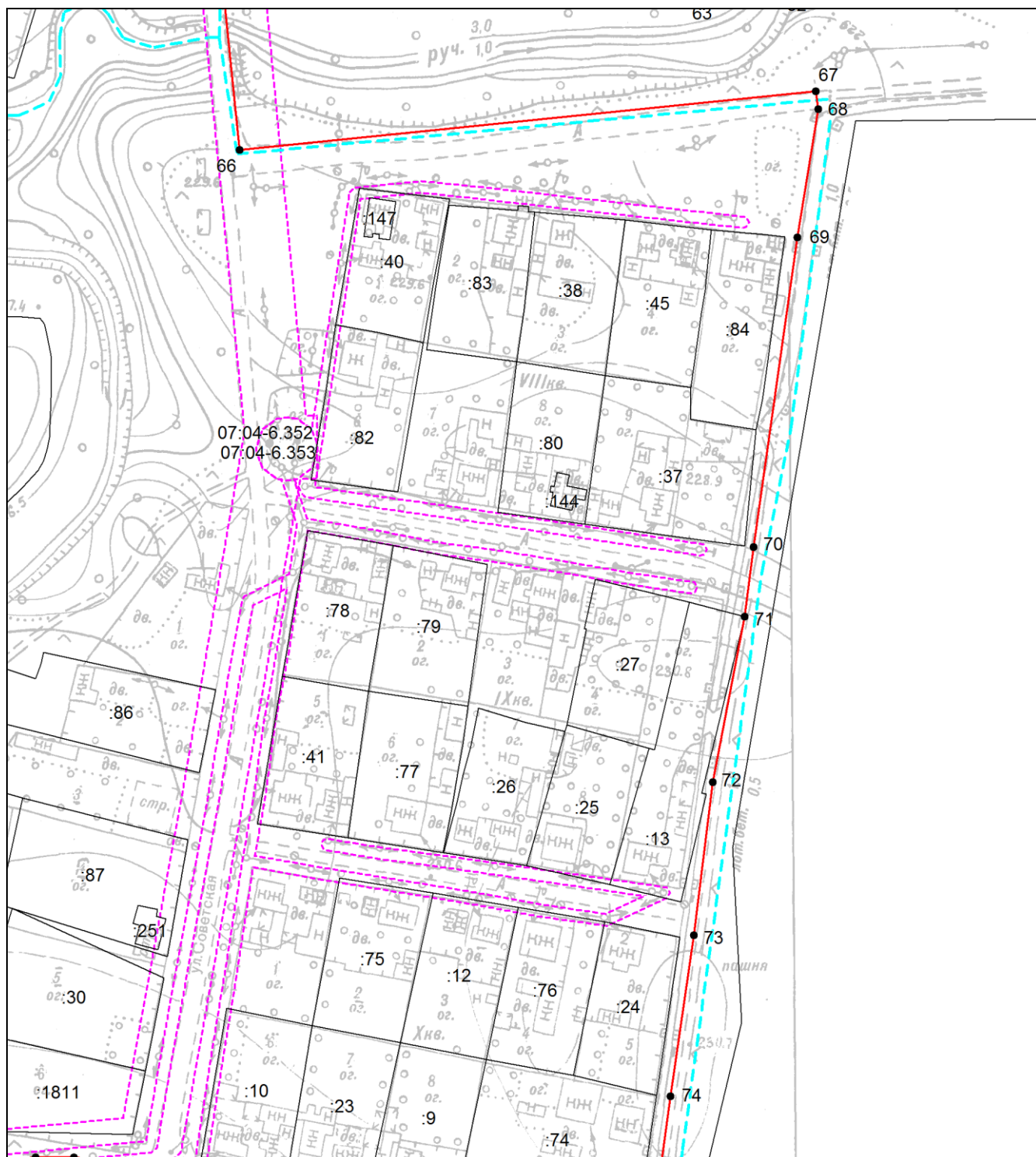


ОПИСАНИЕ МЕСТОПОЛОЖЕНИЯ ГРАНИЦ

Граница населенного пункта село Янтарное Прохладненского муниципального района КБР
(наименование объекта, местоположение границ которого описано (далее – объект))

План границ объекта

Выносной лист №11



Масштаб 1:2000

Используемые условные знаки и обозначения приведены на отдельной странице в конце раздела.

Подпись Кишуков С. Ю. Дата 1 марта 2022 г.

Место для оттиска печати (при наличии) лица, составившего описание местоположения границ объекта

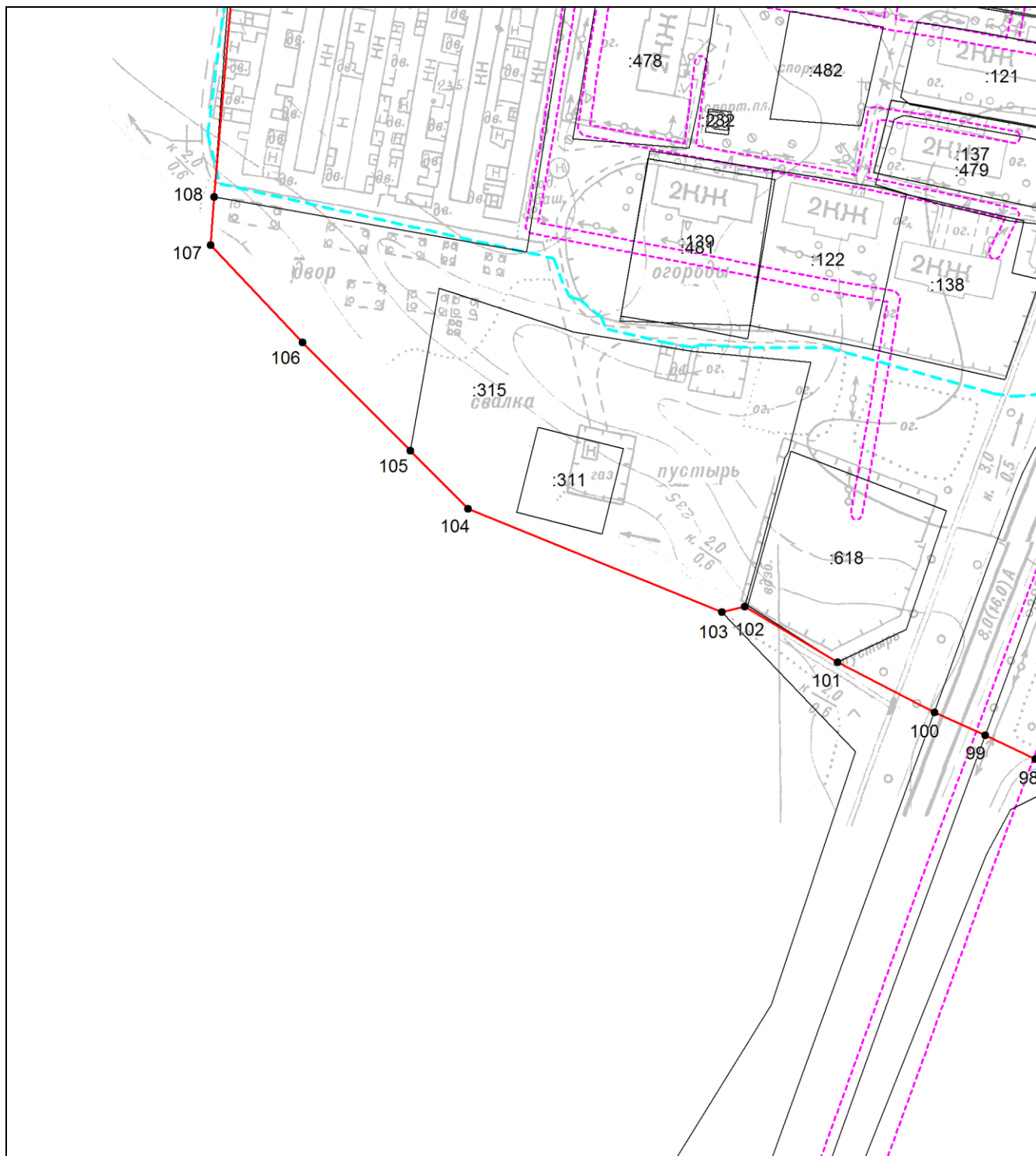


ОПИСАНИЕ МЕСТОПОЛОЖЕНИЯ ГРАНИЦ

Граница населенного пункта село Янтарное Прохладненского муниципального района КБР
(наименование объекта, местоположение границ которого описано (далее – объект))

План границ объекта

Выносной лист №12



Масштаб 1:2000

Используемые условные знаки и обозначения приведены на отдельной странице в конце раздела.

Подпись Кишуков С. Ю. Дата 1 марта 2022 г.

Место для оттиска печати (при наличии) лица, составившего описание местоположения границ объекта

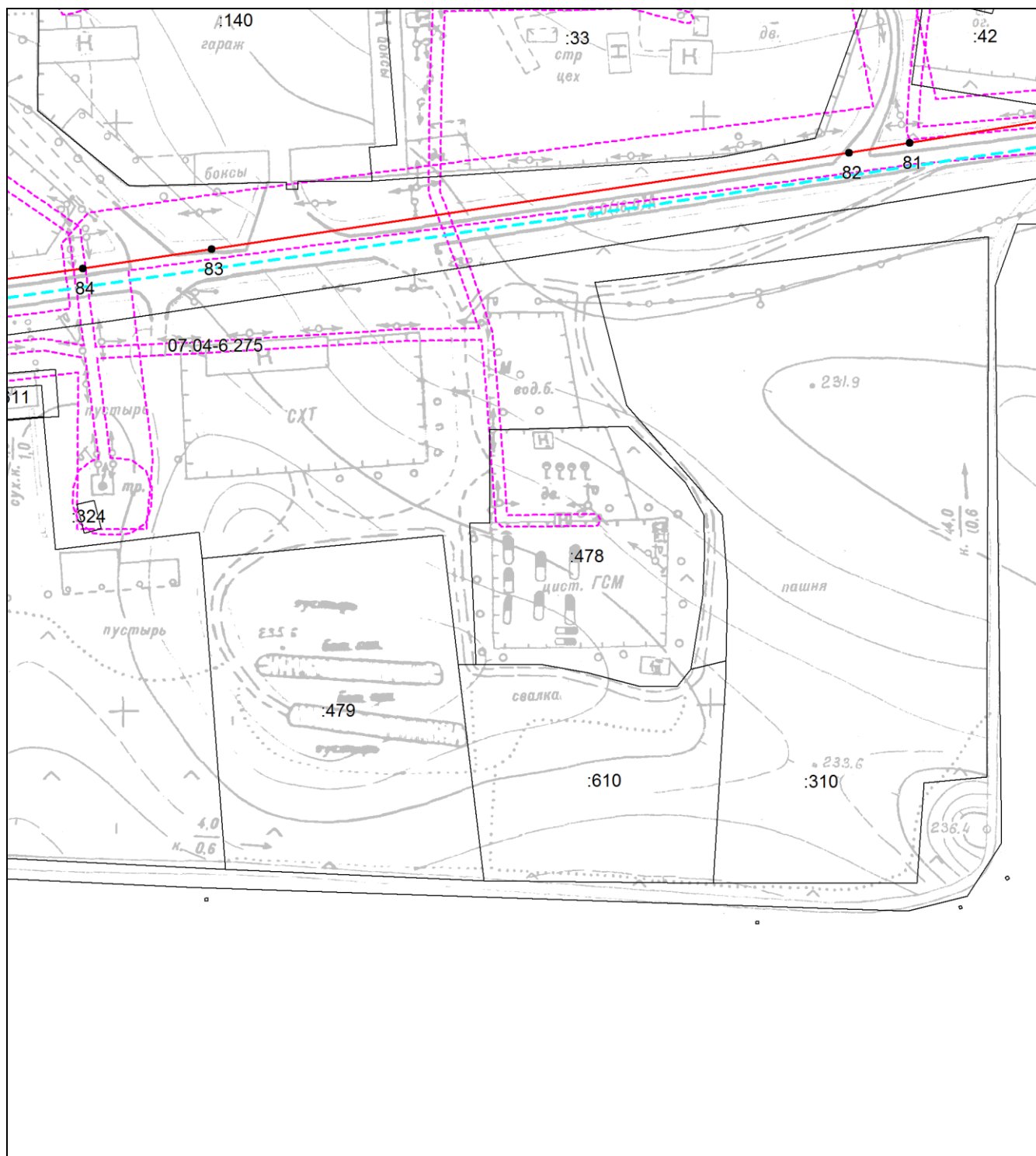


ОПИСАНИЕ МЕСТОПОЛОЖЕНИЯ ГРАНИЦ

Граница населенного пункта село Янтарное Прохладненского муниципального района КБР
(наименование объекта, местоположение границ которого описано (далее – объект))

План границ объекта

Выносной лист №14

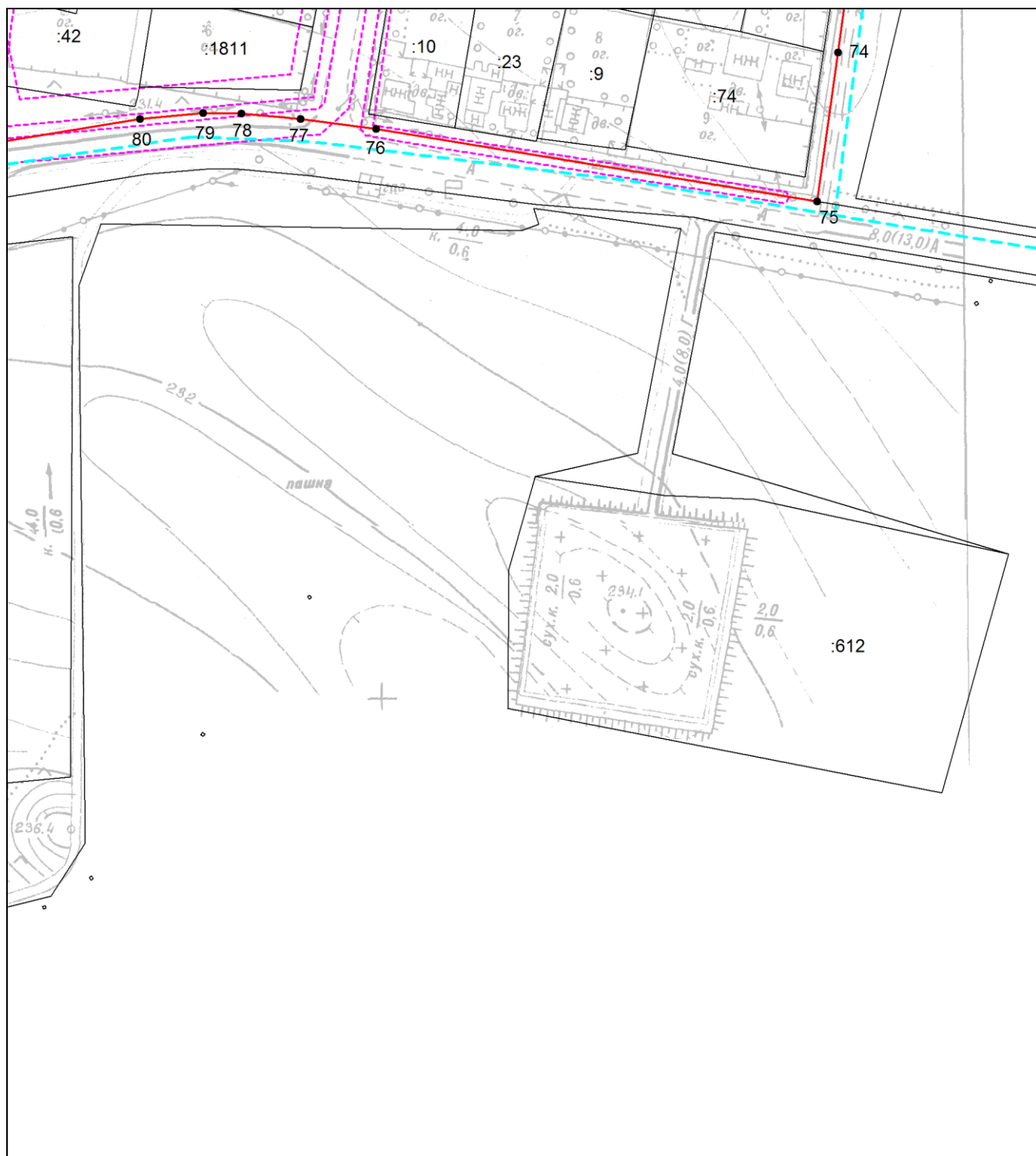


ОПИСАНИЕ МЕСТОПОЛОЖЕНИЯ ГРАНИЦ

Граница населенного пункта село Янтарное Прохладненского муниципального района КБР
(наименование объекта, местоположение границ которого описано (далее – объект))

План границ объекта

Выносной лист №15



Масштаб 1:2000

Используемые условные знаки и обозначения приведены на отдельной странице в конце раздела.

Подпись Кишуков С. Ю. Дата 1 марта 2022 г.









Место для оттиска печати (при наличии) лица, составившего описание местоположения границ объекта



ОПИСАНИЕ МЕСТОПОЛОЖЕНИЯ ГРАНИЦ**Граница населенного пункта село Янтарное Прохладненского муниципального района КБР**

(наименование объекта, местоположение границ которого описано (далее – объект))

План границ объекта**Используемые условные знаки и обозначения:**

-  – граница объекта,
-  – установленная граница муниципального образования,
-  – установленная граница населенного пункта,
-  – граница кадастрового квартала,
-  – граница ЗОУИТ,
-  – граница земельного участка, объекта капитального строительства,
-  – обозначение характерной точки границы,
-  – номер характерной точки границы.